

# IRAPUATO

**Irapuato** es un ciudad mexicana, cabecera del municipio homónimo; en el estado de Guanajuato, en el centro geográfico de la región del Bajío.

Se ubica al centro de su territorio y tiene una extensión de 851.41 km<sup>2</sup>, equivalente al 2.8 % de la superficie estatal. Es la segunda ciudad más poblada y más importante del estado, y la cuarta más poblada y más importante de la Región Bajío, después de León de los Aldama, Querétaro y Morelia. Actualmente, su dinamismo económico la ha convertido en el principal punto estatal de atracción de inversiones, dejando de lado la brecha económica por la que pasaba. Su posición céntrica y bien comunicada la han convertido en los últimos años en el principal nudo de comunicaciones del estado y en uno de los centros logísticos y de transportes del sur-oeste de Guanajuato.

Conforma junto con Salamanca desde el 19 de mayo el Área Metropolitana de Irapuato - Salamanca. Siendo el principal nodo de esta conurbación. Además, conforma junto a los municipios de Celaya, Cortázar, Villagrán, Salamanca, Silao, León, la aglomeración urbana de municipios guanajuatenses del corredor industrial del Bajío.

Es la cabecera administrativa de la región VI Suroeste de Guanajuato, y también sede de la XII Región militar y de la Diócesis de Irapuato. Es internacionalmente conocida por la gran variedad de industrias hortícolas en donde se destaca la producción de vegetales y de frutos, tales como la fresa, la cual es producto de calidad exportación y ampliamente distribuida en el mundo, de donde adquiere su renombre. Irapuato se identifica principalmente por las fresas, de las que es uno de los productores más importantes del País.

En sus fértiles campos se producen hortalizas de gran calidad de exportación, así como otros cultivos que cubren la demanda nacional. Ciudad de gente trabajadora, y de carácter emprendedor, que destaca en la agricultura, la industria y el comercio. Poblado de contraste donde se fusionan el portentoso pasado con el pujante desarrollo del presente.

El origen del nombre de Irapuato se basa en dos versiones; Eraitzicutzio de raíces Purépechas, quiere decir "Lugar donde se ve la Luna y la otra Irap: "Cerro o cosa redonda"; Hua;"emerge en una llanura" y to: terminación que nos da el topónimo de "Irap-hua-to" que significa: "cerro que emerge de la llanura".

Ante de la llegada de los españoles, esta región fue habitada por los otomíes y posteriormente por los purépechas, quienes tenían aquí una de sus cinco fortalezas con que defendían los límites de su dominio de los belicosos chichimecas, mexicas y los tarascos, guiados por el rey Caltzonzin .

En 1536, Nuño Beltrán de Guzmán, uno de los capitanes de Hernán Cortés, estableció aquí una estancia denominada Merced del Virrey. En Irapuato se construyó el cuarto y el hospital de indios en 1550, cuyo nombre original fuera "Templo de Nuestra Señora de la Misericordia de los indios Tarascos". Durante el movimiento de Independencia, el cura Hidalgo pasó por Irapuato y Aldama, para seguir hacia la ciudad de Guanajuato.

Irapuato se convirtió en Villa el 8 de marzo de 1825 y en ciudad el 17 de noviembre de 1893. Durante la Revolución, fue cuartel general de varios ejércitos que combatieron contra Porfirio Díaz en 1915.

## Escudo



Escudo de armas de Irapuato

## Ubicación



### Ubicación de Irapuato en el estado de Guanajuato

La ciudad de Irapuato (cabecera municipal) está situada a los  $101^{\circ}20'48''$  de longitud oeste del meridiano de Greenwich y a los  $20^{\circ}40'18''$  de latitud norte. Su altura promedio sobre el nivel del mar es de 1,730 msnm.

La extensión territorial del municipio es de 780.4 Km cuadrados y de la ciudad es de 22 Km cuadrados.

Colinda al Norte con los municipios de Guanajuato y Silao; al Sur con los municipios de Abasolo y Pueblo nuevo; Al Oriente con el municipio de Salamanca; y al Poniente con los municipios de Romita y Abasolo.

# Historia

## Época prehispánica

En la época prehispánica el asentamiento fue habitado por los tarascos y se llamó *Jiricuato*, que significa "lugar de casas o habitaciones bajas".

La aparición oficial de los españoles en esta tierra se remite al siglo XVI, siglo de los descubrimientos y de las conquistas, increíblemente realizados.

Los primeros pobladores llegados a este municipio de Irapuato pertenecían al grupo étnico llamado Chichimeca. Tiempo después cuando esta tribu fue desplazada por los tarascos, le imponen el nombre de Xiriquitzio o Iriquitzio, vocablo que los conquistadores españoles pronunciaban "Jiricuicho". Sus moradores tarascos acabaron por llamarle Jiricuato, que significa "Cerro que emerge de las llanuras".

## Virreinato

En el año 1547 nace como estancia para la cría de ganado y como centro agrícola por la fertilidad de sus suelos. Se convirtió en uno de los enclaves agrícolas de gran relevancia en el llamada "granero de la nueva España", su ubicación privilegiada permitió aprovechar las aguas del río Silao a los primeros pobladores para impulsar una agricultura cerealera desligada de los vaivenes de los temporales y asegurar una productividad estable. Poco a poco, en los alrededores de Irapuato fueron surgiendo haciendas y ranchos que abastecerían de productos agrícolas a otras ciudades y lugares mineros del centro y norte novohispano.

Las autoridades virreinales compartían una simpatía con estas familias, y en forma igual florecían tanto la cultura, que el despotismo y la esclavitud. La horticultura y la floricultura, fueron refugio de los naturales que se les empleaba en las grandes haciendas, la planta de fresa fue importada de Francia a México en 1849, traída a esta ciudad el año de 1852, por Don Nicolás Tejeda; en total se trajeron 24 plantas de las cuales fueron colocadas en un almácigo, a orillas del río Guanajuato, permaneciendo ahí las plantitas sin cultivar. Fue hasta el año de 1858 cuando se adquirieron plantíos y se comenzó a desarrollar el cultivo de la frutilla; e incluso por medio del injerto obteniéndose con ello excelentes resultados, sobre todo en la huerta de San Antonio de Retana. La comercialización de la fresa y su cultivo intensivo se debe a dos personas: Carlos Drogge y a Joaquín Chico González, este último hizo los embarques de fresa a México, al contarse con la vía de ferrocarril Central. Actualmente, Irapuato ocupa el primer lugar en la producción de fresa en el Estado y el segundo a nivel nacional.

## **Independencia**

El 30 de abril de 1825 obtiene el título de villa y en 1893 el Congreso del Estado de Guanajuato le otorga el de ciudad.

## **Reforma**

## **Porfiriato**

Los ejércitos revolucionarios tales como villistas, zapatistas, carrancistas, cruzaron por la ciudad de Irapuato en repetidas ocasiones, ya que siempre convergía en el importante centro ferroviario.

## **Revolución De Irapuato**

Por su ubicación geográfica y ferroviaria, más que por su posición política Irapuato, conoció de cerca algunos acontecimientos bélicos que se dieron en el corredor abajeño, sobre todo en el periodo de lucha entre las fuerzas constitucionalistas y villistas. La primera ola de alzamientos ligado a la causa maderista, que se dio en Irapuato estuvo a cargo del agricultor Don Pedro Covarrubias quien si se lo proponía podía causar graves problemas a la capital del estado y desde luego a Irapuato. Del 11 al 28 de abril de 1912, Irapuato sufre ataques por parte de grupos zapatistas, posteriormente el 29 de julio de 1914 una de las avanzadas del General Álvaro Obregón procedente de Jalisco a cargo del General Ramón V. Sosa y del Coronel Miguel Acosta, toma la ciudad de Irapuato, que era defendida por las huertistas. El 4 de abril de 1915, cuando el ejército constitucionalista ocupa Celaya, el Gral. Francisco Villa llegó a Irapuato acompañado de su estado mayor y algunos 20,000 hombres, su estancia fue de pocos días, dado que dos brigadas de los constitucionalistas venían de Celaya.

El 21 de abril de 1915 llega a Irapuato el General Álvaro Obregón con el grueso del ejército de operaciones en plena acometida contra Villa. Entre los días del 21 al 27 de abril hay un intenso movimiento de ferrocarriles y de gente, en la estación de Irapuato se concentran municiones, víveres y tropas, con la finalidad de prepararse para la batalla de Trinidad. Ante todo esto el General Villa intenta aislar a las huestes obregonistas y para ello envía a los Grales. Rodolfo Fierro y a Canuto, las líneas de transmisión desde Lagos de Moreno, Jalisco hasta Irapuato. El 15 de julio de 1915, el General Obregón dio la orden al General Joaquín Amaro Domínguez de trasladarse al Bajío y de dejar una guarnición en Irapuato, desde donde siguió el movimiento de tropas en campaña contra el General Rodolfo Fierro.

A mediados de 1914, en plena Revolución Mexicana, las líneas ferroviarias se ven interrumpidas, provocando la escasez de alimentos y demás artículos de primera necesidad, por lo tanto el gobierno establece ciertas medidas para aliviar esta situación. Irapuato recibe al Primer Jefe Constitucionalista, de Venustiano Carranza.

En 1919, el General Álvaro Obregón llega a Irapuato para presentar su plan de Gobierno, ya que era candidato a la Presidencia de la República. El 30 de abril de 1922, el obispo de León, Emeterio Valverde y Téllez corona a la Santísima Virgen de la Soledad, patrona de Irapuato.

## Contemporáneo

La electrificación causó asombro entre la población (1900), pero además revolucionó la industria, que hasta entonces utilizaba la fuerza de vapor. En 1902 se llevó a cabo la industrialización hidráulica para surtir de agua a las fuentes e hidrantes de la ciudad: hacia el año de 1907 se estableció sucursal del Banco Nacional de México.

Poco tiempo después el 29 de septiembre de 1909 es inaugurado el mercado Joaquín Obregón González (actualmente ha desaparecido), al día siguiente entra en función el hospital de Nuestra Señora de Guadalupe. Siendo Presidente Municipal Don Agustín Zambrano, aplica el decreto sobre el salario mínimo (10 de septiembre de 1914), siendo de 75 centavos, la jornada de 9 horas. Al año siguiente se establece el descanso dominical, el periodo vacacional con goce de sueldo, el descanso obligatorio en los días de justa nacional: Jueves y Viernes Santos, 1ro de enero, el 12 y 25 de diciembre.

En la década de los veinte hay nuevamente un repunte en la actividad industrial irapuatense, aparecen nuevas fábricas y comercios; haciendo indispensable la necesidad de servicios indispensables para la población. Durante la etapa cristera Irapuato sufrió relativamente poco, ya que se verificó solamente un levantamiento armado, el cual fue liderado por Don Zenón Ayala vecino del barrio de Santa Ana; quien fue aprehendido y fusilado en el Atrio de la Parroquia. El 29 de julio de 1926, se recibe la notificación de la suspensión de cultos en el Estado de Guanajuato, ordenándose además el inventario de los objetos de culto y que se organizara una junta de vecinos encargados de cerrar los templos, cosa que nunca se llevó a cabo.

Durante la década de los cuarentas, la actividad industrial y comercial estaba preparada para cubrir las necesidades provocadas por la Segunda Guerra Mundial, de esta manera la industria cigarrera triplicó su producción, también durante esta etapa miles de braceros irapuatenses fueron contratados para ir a trabajar a los campos agrícolas del estado norteamericano de California, Texas e Illinois. Aparecen la primeras congeladoras y empacadoras de fresa.

A partir de la década de los cincuentas, Irapuato va teniendo un repunte en su actividad económica, la amplia cosecha de la fresa, las congeladoras, las fábricas y los talleres de pantalones y de camisas favorecen sustancialmente a la actividad comercial tanto regionalmente como a nivel nacional e internacional, así como los servicios profesionales. Durante ésta época se edifican bonitos y vistosos monumentos, por ejemplo: el de la Bandera Nacional, a los niños Héroe, a la Madre, al Himno Nacional, a Don Vasco de Quiroga, etc.

Se crearon escuelas primarias, normales, preparatorias. Con la realización del Plan Guanajuato (década de los sesentas), el paisaje urbano se vio modificado, se iniciaba la modernidad propiamente, tiendas departamentales se habrían a una población de bienes de mejor calidad; el transporte giró a favor de los carros y camiones que llegaban a la central, la estación ferrocarrilera pasa a un segundo término después de 80 años de actividad y que fue factor determinante para el desarrollo económico industrial, comercial y social de Irapuato. El 18 de agosto de 1973, Irapuato sufrió una inundación muy severa, este fenómeno se repetía con frecuencia por la abundancia de lluvias, principalmente a causa de la incapacidad de controlar las catástrofes por parte de las autoridades locales de la época, después de esta catástrofe Irapuato creció en población y tuvo la necesidad nuevamente de crear fuentes de trabajo para abatir los altos índices de desempleo.

## 18 de Agosto de 1973


















Ésta ha sido la inundación más grande y desastrosa que ha habido en Irapuato, ocurrió el 18 de agosto de 1973. Se originó en la subcuenca del Río de la Llave, la causa que la motivó fue la falla en serie de varios bordos, en particular de la Presa del Conejo, a consecuencia de una serie de precipitaciones acumuladas a lo largo de 15 días. Seis presas se desbordaron y el 90% de las viviendas de adobe fueron destruidas debido a las intensas precipitaciones generadas en esos días.

# Demografía

## Población

Según el Censo del año 2010 la población asciende a 529 379 habitantes. El Municipio de Irapuato representa para el Estado de Guanajuato la segunda ciudad con mayores índices de población. La mayor concentración humana se da en la cabecera municipal: la ciudad de Irapuato. Le siguen en cantidad de población el poblado de La Calera, considerado como zona semi-urbana y continuando las localidades rurales de Carrizal Grande, Tomelopez, Aldama y La Caja.

## Distribución poblacional

Estadística	Irapuato	Guanajuato
<b>Educación y cultura</b>		
 Población de 6 y más años, 2010	463,962	4,794,836
 Población de 5 y más años con primaria, 2010	181,159	2,028,321
 Población de 18 años y más con nivel profesional, 2010	48,508	395,030
 Población de 18 años y más con posgrado, 2010	4,720	37,431
 Grado promedio de escolaridad de la población de 15 y más años, 2010	8.5	7.7
<b>Población</b>		
 Población total, 2010	529,440	5,486,372
 Población total hombres, 2010	254,784	2,639,425
 Población total mujeres, 2010	274,656	2,846,947
 Relación hombres-mujeres, 2010	92.8	92.7
 Hogares, 2010	121,028	1,266,772
 Hogares con jefe hombre, 2010	92,829	964,206
 Hogares con jefe mujer, 2010	28,199	302,566
 Tamaño promedio de los hogares, 2010	4.4	4.3
<b>Salud</b>		
 Población derechohabiente, 2010	341,297	3,822,471
 Población no derechohabiente, 2010	184,668	1,624,609
 Derechohabientes en el IMSS, 2010	195,580	1,573,207
 Derechohabientes en el ISSSTE, 2010	30,394	264,819

Vivienda y urbanización		
Viviendas particulares, 2010	121,908	1,276,584
Viviendas particulares que disponen de agua de la red pública en el ámbito de la vivienda, 2010	115,465	1,160,162
Viviendas particulares que disponen de energía eléctrica, 2010	119,836	1,243,934
Viviendas particulares que disponen de drenaje, 2010	114,173	1,146,034
Viviendas particulares con piso diferente de tierra, 2010	116,445	1,209,211
Viviendas particulares que disponen de excusado o sanitario, 2010	116,090	1,170,200
Viviendas particulares que disponen de computadora, 2010	35,316	301,818
Viviendas particulares que disponen de lavadora, 2010	91,569	922,962
Viviendas particulares que disponen de refrigerador, 2010	107,954	1,089,997
Viviendas particulares que disponen de televisión, 2010	117,282	1,212,515
Promedio de ocupantes por vivienda particular, 2010	4.4	4.3
Geografía	Irapuato	Guanajuato
Cabecera municipal	Irapuato	
Latitud	20° 40' N	21° 51' - 19° 55' N
Longitud	101° 21' O	99° 40' - 102° 6' O
Altitud	1,730 msnm	

## Clima

**Parámetros climáticos promedio de Irapuato**

Mes	Ene	Feb	Mar	Abr	May	Jun	Jul	Ago	Sep	Oct	Nov	Dic	Anual
<b>Temperatura máxima registrada (°C)</b>	20	23	30	28	29	29	28	26	26	27	25	24	24
<b>Temperatura diaria máxima (°C)</b>	19	22	26	27	28	28	27	26	26	25	24	22	28
<b>Temperatura diaria mínima (°C)</b>	4	5	10	13	15	15	13	15	14	12	10	8	17

*Fuente: Weatherbase*

## Economía

Irapuato, la capital agrícola del estado de Guanajuato, es uno de los municipios económicamente más competitivos del estado debido a su infraestructura productiva y oferta de servicios. A Irapuato corresponde un porcentaje importante de la industria estatal total.

La mayoría de habitantes se dedica principalmente a la industria de todo tipo así como al comercio, además de tener como actividades económicas el cultivo de la fresa y la cría de ganado porcino.

El municipio posee un rico valle de cultivo, por lo que la agricultura desempeña un papel primordial en su balance económico. Irapuato fue tradicionalmente una ciudad centrada en la agricultura, con la encomienda de ser el centro de abasto a la capital del Estado en tiempos coloniales. A partir de las grandes obras hidráulicas que implicaron la construcción de presas y canales de riego en la entidad, se estableció una agricultura predominantemente vinculada al mercado norteamericano a través de las exportaciones de frutas y legumbres.

La ganadería también es relevante. En este municipio se generan carnes de cerdo y pollo, así como en la producción de huevo.

Debido a la competencia industrial y manufacturera que sí disfrutaban otras ciudades, Irapuato ha basado su economía en la industria de servicios. Además de la producción y comercialización de la fresa, también se cultivan frutas, cereales y hortalizas y se cría ganado porcino.

Tras la crisis de 1994, actualmente la ciudad busca diversificar la industria. Un sector económico fomentado recientemente es el turismo, debido a la fuerte identidad de las señas de las ciudades cercanas, el atractivo de los festejos y al importante patrimonio histórico que posee el estado, además de eventos como la expo-agroalimentaria, el Rally de Irapuato o la Nauticopa.

Pero no fue hasta unos años después con el arribo de la Industria Automotriz y la creación de nuevos Parques Industriales, que Irapuato comenzó su crecimiento, porque aunque algunas de estas empresas transnacionales se ubican en Silao, el 70% de la mano de obra proviene de Irapuato, tanto Administrativa como Operaria. Actualmente estas empresas aportan la mayor parte del PIB del Edo de Guanajuato.

De forma paralela, otras acciones se orientan a posicionar a la ciudad como centro logístico en Guanajuato. Irapuato es uno de los polos más importantes de intercambio comercial de diversos productos en el Estado. Por su territorio transitan mercancías que van del Centro-Sur y Océano Pacífico al Norte del país y al Golfo y viceversa. Cuenta con un completo sistema de carreteras el cual es muy concurrido, buscando sinergias entre el ferrocarril, los nodos carreteros y desarrollos industriales como el Parque Tecnológico Castro del Río, en el cual se están instalando las empresas más importantes de la industria automotriz a nivel mundial y que cuentan con grandes naves de producción y almacenamiento.

# Transportes

## **Autobuses urbanos**

El transporte urbano de Irapuato está gestionado a través de la dependencia municipal SITI (Sistema de Transporte de Irapuato). Los característicos autobuses conectan los distintos barrios de la ciudad entre ellos y con el centro a través de 40 rutas urbanas y suburbanas.

## **Autobuses interurbanos**

Cuenta también con la terminal de autobuses más importante de la región suroeste del estado, con 22 líneas de autotransportes de pasajeros con servicios de lujo, primera y segunda clase, con salidas diarias que conectan a la ciudad de Irapuato con las principales ciudades de la República.

## **Carreteras y autopistas**

En el apartado de caminos y carreteras es importante señalar que el municipio se encuentra estratégicamente ubicado, ya que por él cruza una extensa red de carreteras federales y autopistas de cuatro y seis carriles que lo interconectan con las principales ciudades de la República y lo han convertido en punto clave del Corredor Industrial del Bajío.

La ciudad es atravesada por:

- Carretera Federal 45 México - Cd Juárez
- Carretera Federal 90 Zapotlanejo - Irapuato
- Carretera Federal 43 Morelia - Salamanca

## **Transporte aéreo**

Se cuenta con dos aeródromos en el municipio, así como el aeródromo militar dentro de la XII Región Militar.

El Aeropuerto Internacional de Guanajuato, localizado en el municipio de Silao a tan solo 30 minutos de la ciudad de Irapuato, cuenta con 35 vuelos internacionales por semana, gracias a él Irapuato está a 2 ó 3 horas de vuelo de ciudades como: Los Ángeles, Houston, San José, Chicago, Dallas, Oakland, Ciudad de México, Monterrey, Guadalajara y Puerto Vallarta, entre otras.

## **Ferrocarril**

El municipio de Irapuato cuenta con vías de ferrocarril que lo conectan con importantes ciudades del Norte y Sur de México así como con los Estados Unidos y Canadá, permitiéndole el envío directo de mercancías a ambos países. El eje férreo que pasa por Irapuato es paralelo al Corredor Industrial del Estado de Guanajuato y es operado actualmente por la empresa Ferromex.

# Medios de comunicación

## Correos y Telégrafos

- 10 oficinas postales
- 3 oficinas telegráficas
- 65 unidades de telex

## Radiodifusoras

F.M.

- XHNY-FM **Exa 93.5**
- XHJTA-FM **Amor 94.3**
- XHNNH-FM **Stereo95 95.1**
- XHITO-FM **La Comadre 106.3**
- XHNNJ-FM **Amigos De Wiz 111.2**

A.M.

- XEAMO-AM **RadioAMO 870**
- XECN-AM **Los 40 principales 1080**
- XEYA-AM **Picosa 1180**
- XEBO-AM **Radio Variedades 1330**
- XEWE-AM **La Estación Familiar 1420**
- XEIRG-AM **Campirana 1470**
  
- XESAG-AM **RADIO LOBO 1040**

## Radio Amateur o Radioafición

- XE1CRG Club de Radio Amateur del Estado de Guanajuato A.C. (Estación oficial del club para comunicación amateur y de emergencias)

## Televisoras

Telecable

## Periódicos

- El Sol de Irapuato
- Periódico A.M.
- El Heraldo
- Regeneración (MORENA)
- Correo
- El Independiente
- Al Día

También es posible adquirir diarios de circulación nacional como: Reforma, Milenio, El Universal, entre otros.

### **Revistas y semanarios**

- Revista Chic Irapuato
- Revista Elite Magazine Irapuato

## **Turismo**



### **Monumentos**

- **Fuente de los Delfines o Florentina:** En 1864, el Archiduque Maximiliano de Habsburgo donó tres fuentes de bronce Florentino al estado de Guanajuato. Una para la ciudad de Guanajuato (ubicada frente al Ágora del Baratillo), otra para la ciudad de León (que se perdió y no se sabe cuál es su paradero) y otra más para la ciudad de Irapuato.
- **Reloj de Sol:** Es un antiguo reloj de sol localizado en la plaza Juan Álvarez. El reloj está posicionado sobre una columna, ambos en cantera labrada.
- **Vasco de Quiroga:** Edificado en 1947 para conmemorar la fundación número 400 de Irapuato, la obra fue encomendada al escultor Ernesto Tamariz, inaugurándolo las autoridades municipales el 14 de febrero de dicho año. La escultura representa al obispo michoacano, Tata Vasco, en actitud muy representativa de protección y ayuda a un nativo lugareño.

### **Plazas y Jardines**

- **Plazuela Miguel Hidalgo:** es la plaza pública más grande del centro histórico de la ciudad. La plaza contiene la Fuente de Aguas Danzarinas y la Catedral de Irapuato. La plaza fue nombrada así en honor de Miguel Hidalgo y Costilla, el padre del movimiento de independencia mexicano y quien paso lista en ese lugar a sus tropas antes de salir hacia La alhóndiga de Granaditas.

- **Plaza de los Fundadores:** Ubicada entre los templos del Hospitalito, la Presidencia Municipal, el Templo de la Soledad y el ex convento de Religiosas de la Compañía de María. En el se ubican el templo del hospitalito, la plaza Vasco de Quiroga y el mural de los orígenes; en 9,000m2 de espacio.
- **Jardín Hidalgo:** Trazado en el año de 1882, es el jardín central de la ciudad que marca el centro de la ciudad en los antiguos lineamientos urbanísticos. Destacan el kiosco central, sus bancas del siglo pasado y su Torre del Reloj con caratulas luminosas y un excelente carillón que se han convertido en icono de la ciudad desde el siglo antepasado.

## Arquitectura histórica

### Arquitectura religiosa



- **Templo del Hospitalito:** ésta fue la primera iglesia construida en Irapuato. El interior fue completado en 1713 y la fachada en 1733. Es de estilo Barroco y está dedicado al Señor de la Misericordia. La planta arquitectónica de esta iglesia es en cruz latina. El altar principal contiene imágenes y un Cristo realizado en pasta de maíz. La iglesia fue erigida al principio como capilla para el Hospital de Indios, el cual fue construido dos siglos antes por Don Vasco de Quiroga en 1550. Tiene uno de los candiles más grandes de la República, además de un túnel que parte de la sacristía y se extiende hacia la Presidencia Municipal, el cual no está abierto al público.
- **Catedral de Irapuato:** recientemente restaurada. Fue abierta al público el día 26 de septiembre de 2008, y contó con la visita del Nuncio Apostólico para su dedicación. localizada en el centro de la ciudad, frente a la fuente de aguas danzarinas, y junto a la estatua de Juan Pablo II, y al templo de San José, (catedral provisional durante las obras de restauración).
- **Templo de la Soledad:** El Templo de Nuestra Señora de la Soledad fue construido en el siglo XVI. La fachada exterior es de estilo Barroco y el estilo predominante en su interior es el neoclásico. La planta arquitectónica de este templo está construida forma de cruz latina. Es costumbre de los feligreses de la ciudad de Irapuato el cubrirse con el manto de la imagen cada Sábado Santo y 30 de abril.

- **Templo El Convento:** edificado en 1799, su fachada es una mezcla de barroco y neoclásico y en su interior pueden admirarse pinturas del arquitecto Tresguerras. La donación del terreno y fondos de construcción se lograron gracias al Bachiller Presbítero Don Ramón Barreto de Tábora en 1760. Fray Domingo de Villaseñor puso la primera piedra en el año de 1766. Cuenta también con un candil muy grande.
- **Monumento a Juan Pablo II:** estatua de bronce del Papa Juan Pablo II, localizada en la plazuela Miguel Hidalgo, a un costado de la Catedral de Irapuato. La escultura de bronce tiene un esqueleto de acero y tiene un peso de 300 kg; fue revelada el 15 de febrero del 2006, fecha tradicional de la fundación de la ciudad.



### Palacios y Casas Señoriales

- **Presidencia Municipal:** Construcción de un excelente estilo neoclásico fue realizada durante los años de 1800 a 1804 como colegio para niñas. Es el volumen arquitectónico más grande existente en la ciudad de la etapa virreinal y su patio representa, uno de los espacios abiertos más grandes de México realizados durante la época colonial y expropiada en 1857 para formar la sede de las autoridades del municipio. En los murales de las escalinatas se realizan espectáculos de luz y sonido.
- **Casa de la Cultura**
- **Antigua Casa de Agustín de Iturbide**
- **Museo de la ciudad**

### Otros edificios

- **Torre Cibeles:** Esta torre es la 2da más alta del Bajío, tiene 21 pisos y está ubicada en la zona de Villas de Irapuato; es un edificio exclusivamente Residencial

## Infraestructura

### Foros y Centros de convenciones

- **Inforum:** Como resultado del progreso acelerado que Irapuato ha tenido y de su nueva vocación comercial e industrial, se crea el Centro Regional Expositor y de Negocios, dentro del cual se encuentra el INFORUM IRAPUATO, claro ejemplo del desarrollo económico y tecnológico del bajío, recinto ferial modelo de funcionalidad y vanguardismo constituido en la plataforma más reciente de Irapuato para la generación de negocios, espectáculos, encuentros sociales y deportivos.
- **Centro de convenciones:** Ubicado en villas de Irapuato es el lugar para la celebración de convenciones y reuniones en un entorno que le permite albergar grandes eventos.

### Atracciones y lugares de interés



- **Fuente de aguas danzarinas:** la fuente fue inaugurada el 21 de diciembre del 2004 y está posicionada en la plazuela Miguel Hidalgo de la ciudad de Irapuato. Cada noche se enciende con un espectáculo de luz, música y agua que despliega un arco iris de colores. Los jets lanza-agua proporcionan un espectáculo coreográfico acompañado de música.
- **Zoológico de Irapuato:** el parque zoológico Miguel Hidalgo, está localizado al sureste de la ciudad y es hogar de 103 mamíferos, 271 aves y varias especies de peces. El zoológico fue establecido en 1992 por el ing. Emilio Tome Elias y el arquitecto Vicente Cázares Rodríguez, con el apoyo del entonces gobernador del estado Carlos Medina Plascencia.
- **Plaza Cibeles,** el centro comercial más grande de la ciudad y uno de los más modernos del estado. El centro comercial contiene muchas tiendas de prestigio, como las cadenas Liverpool, Cinépolis, Caliente, Recórcholis, Martí, Mixup, El Globo, Maskota, RadioShack, Sally Beauty, entre muchos otros. Además cuenta con área de comida rápida y bares y restaurantes como Frascati, Hippos, Barezzito y California.
- **Plaza Jacarandas,** el segundo centro comercial mas grande de la ciudad, cuenta con Soriana, Cinemark, Coopel, Sport Palace, RadioShack, entre muchos otras tiendas de ropa, cafeterias, restaurantes. Tambien cuenta con un hotel Holliday Inn.
- **Parque Ecológico de Irapuato:** Ubicado en las faldas del cerro de Arandas , decretado como área natural protegida con una extensión de más de 5,000 hectáreas que contemplan la presa del conejo, ciudad deportiva y la colonia Española. Una inmensa área verde para recreación, esparcimiento y promoción de la cultura

ecológica de la población regional. El parque ecológico denominado el pulmón de la ciudad.

- **Centro de convivencia infantil y familiar:** Ubicado en el antiguo vivero revolución, cuenta con pista de patinaje, canchas para varios deportes, chapoteadero y pista para correr.
- **IMSS Subdelegación** Ubicado en la Av. Reforma S/N, Fracc. Gamez, Unidad de atención médica.
- **Plaza Fiesta:** ubicada cerca de la Terminal de Autobuses. Cuenta con la tienda principal Aurrerá, parte del Grupo Walmart.

## Arte y cultura popular

### Celebraciones y fiestas populares

- Enero 5 **Cabalgata de los Santos Reyes.** Gran desfile de carros alegóricos con estampas bíblicas y navideñas, música, cohetes pirotécnicos y regalos por los tres Reyes Magos.
- Febrero 15 **Conmemoración tradicional de la fundación en lo español de Irapuato.** Acto cívico, espectáculos artísticos y culturales.
- Marzo **Feria de las Fresas.** Feria regional con exposición artesanal y comercial; eventos artísticos, culturales y deportivos, dentro y fuera de sus nuevas instalaciones, en el Inforum; Cabe señalar que en el presente año, la "Feria de las Fresas" presentó eventos de calidad internacional como el "Rock and Roll on Ice", además, solo con el pago de entrada, se tuvo acceso a todos los juegos instalados en su interior.
- Marzo - Abril **Semana Santa.** Actos religiosos respectivos: el Domingo Santo o de Ramos, ceremonias de bendición de los ramos o palmas en diferentes templos; en la Plaza Hidalgo, gran exposición y venta de palmas, con alto grado de calidad artesanal, realizadas por grupos indígenas venidos ex profeso de los Estados de Michoacán y Guerrero. En varios templos: ceremonia de aprehensión de Jesús el miércoles por la noche.

El viernes Santo: Ceremonias de la pasión de Jesús expresadas a través de representaciones de las tres caídas, en algunos templos, en otros, la representación completa de la pasión, crucifixión y muerte de Jesús, por la noche, realización de la Procesión del Silencio a lo largo de las principales calles del centro histórico de la ciudad. El sábado santo se baja de su nicho a la Imagen de Nuestra Señora de la Soledad, en su Santuario, y se cubre a los devotos con su manto.

- Abril 30 **Festividad de la Virgen de la Soledad.** Patrona de la ciudad. Actos religiosos dentro y fuera de su santuario. El día anterior se baja de su nicho y se cubre a la feligrecia con su manto.
- Mayo 3 **Festividad de la Santa Cruz.** Grata conmemoración por todos los sumbos ciudadanos en honor de este icono, representante y patrono de los albañiles. Bendición de las engalardonadas cruces y Misas en acción de gracias. cohetes, comidas y música, la caracterizan.

- Junio 27 **Festividad de la virgen del Perpetuo Socorro.** Fiesta de la virgen patrona de la Congregación del Santísimo Redentor, se celebra en el templo de Santa Anita. Ocurre un mes antes de la Festividad de Señora Santa Ana, incluye música de mariachi, conjuntos norteños, kermesse y fuegos artificiales.
- Julio 4 **Festividad de la virgen del Refugio.** Fiesta de la virgen del Refugio, se celebra en la parroquia que lleva su mismo nombre, incluye música de mariachi, conjuntos norteños y bandas, kermesse y fuegos artificiales.
- Julio 25 **Gran festividad en honor del Apóstol santiago, el mayor.** En su barrio, conocido como Santiaguito, actos religiosos, kermesse, castillo y luces de colores.
- Julio 26 **Festividad de Señora Santa Ana.** Patrona del barrio que lleva su nombre, Santa Anita. Misa, música, kermesse y fuegos artificiales.
- Agosto 7 **Festividad en honor de San Cayetano Confesor.** En su barrio y parroquia. Misa, música, kermesse y juegos pirotécnicos.
- Octubre 4 **Festividad de San Francisco de Asís.** Actos religiosos y profanos dentro y fuera de los templos franciscanos de San Francisco y Tercera Orden. Solemniza la ceremonia el Coro Polifónico San Francisco de Asís de Irapuato.
- Octubre 12 **Día de la Raza.** Fiestas populares, destacando la Romería que realiza el DIF municipal.
- Noviembre 26 **Festividad de Santa Cecilia.** Patrona de los músicos, por toda la ciudad se realizan diversas festividades destacando el desfile vespertino, en el cual participan algunos de los conjuntos musicales del gremio, por las calles principales de la ciudad y por algunos de sus barrios.
- Diciembre **Tradicionales Barrios.** A lo largo del mes los muy conocidos y tradicionales locales "Barrios" tienen su celebración. Fiestas populares que se realizan cada día en un barrio diferente con la intención de honrar a Nuestra Señora de Guadalupe. Surgieron en el siglo antepasado y se desarrollaban, día con día, en los antiguos barrios de: La Salud, San Cayetano, San Miguel, Santiaguito, San Vicente y San José. Ahora, cubren toda la ciudad.
- Diciembre 2 a 11 **Novenario en honor de la Virgen de Guadalupe.** Todas las madrugadas, en algunos templos, rosarios de aurora. A media tarde, procesiones de colegios, empresas, factorías, etc., a sus dos templos ciudadanos: el Santuario del Centro y el Santuario de Guadalupe del Puente, siendo este último el más tradicional que recibe las peregrinaciones de los irapuatenses. La víspera, enorme peregrinación, con miles de devotos, organizada por el gremio de la construcción.

- Diciembre 12 **Festividad de Nuestra Señora de Guadalupe**. Toda la noche, en sus dos templos (El Templo de Guadalupe del Puente y el Templo de Guadalupe del Centro) se reciben mañanitas, peregrinaciones, música, bailables, misa de aurora. Durante el día: misas, peregrinaciones y algarabía popular. Por la tarde: kermesse y quema de fuegos artificiales principalmente en la Calzada de Guadalupe o Calzada Insurgentes donde se ubica el Templo de Guadalupe del Puente, las peregrinaciones generalmente parten del estadio, recorren todo Guerrero parte de Revolución e Hidalgo hasta llegar a la Calzada de Guadalupe. En la noche del 11 de diciembre se realiza la misa de gallo en el Santuario de Guadalupe del Puente a las 11:00 p.m. celebrada por el Obispo de la cd. de Irapuato y solemnizada por el Coro Polifónico San Francisco de Asís.

## Educación

La ciudad de Irapuato es sede de varias escuelas, colegios y universidades públicas y privadas: 194 preescolares, 234 primarias, 73 secundarias, 39 bachilleratos y 10 universidades, además de 10 escuelas de educación especial y 9 de educación inicial.

### Universidades y Tecnológicos



- **Instituto Tecnológico Superior de Irapuato (ITESI)**
- **Instituto Irapuato**
- **Facultad de Enfermería y Obstetricia** de la Universidad de Guanajuato.
- **Instituto de Ciencias Agrícolas** de la Universidad de Guanajuato.
- **Instituto Tecnológico y de Estudios Superiores de Monterrey, (ITESM)**, campus Irapuato.
- **Universidad Quetzalcóatl (UQI)**.
- **Universidad Virtual del Estado de Guanajuato. (UVEG) ""**.
- **Centro de Estudios Superiores Allende Plantel Irapuato.**
- **Universidad Privada de Irapuato.**
- **Universidad de León (UDL)** plantel Irapuato.
- **Escuela Normal Oficial de Irapuato**
- **Universidad Interactiva y a Distancia del Estado de Gto UNIDEG**
- **Universidad San Ángel del Sur (USAS)**
- **Universidad de Leon** plantel centro.
- **Universidad liceo cervantino** plantel El copal(salida a leon)

- **Centro de Estudios Superiores de Irapuato (CESI)**
- **Universidad Liceo Cervantino**
- **Instituto Gastronómico del Bajío (IGB) campus Irapuato**

## Centros de investigación



Además la ciudad es sede de varios centros de investigación:

- **Cinvestav - Centro de Investigación y Estudios Avanzados** Uno de los Centros más importantes en cuanto a la investigación a nivel genético en plantas de la región, el más importante de su tipo en América latina.
- **LAPEM** Laboratorio de Pruebas en Equipos y Materiales. El más importante de su tipo en América latina, dependiente de la CFE. Se encuentra en la Ciudad Industrial.
- **Laboratorio Nacional de Genómica para la Biodiversidad**
- **Laboratorio Patológico Porcino.** El primero en el país en cuanto a centros de estudios de animales porcinos.
- **Laboratorio de Química y Genética Forense.** Dependiente del Servicio Médico Forense de la PGR

## Cultura



- **Bibliotecas:** La biblioteca pública municipal "Benito Juárez", "Juanita Hidalgo" y "José Pérez Chowell" son tres de las cinco bibliotecas públicas que se encuentran en el municipio, principalmente en el área urbana, independientemente de las bibliotecas adscritas a las instituciones educativas, como las bibliotecas de la Unidad Irapuato del Tecnológico de Monterrey, la universidad Quetzalcóatl y la escuela preparatoria oficial dependiente de la Universidad de Guanajuato.
- **Casa de la cultura:** Establecida en el año de 1974 y construido parcialmente el nuevo edificio en la calzada de los Chinacos en el año de 1980, el actual edificio que ocupa, es una de las principales instituciones promotoras de la cultura a través de sus áreas en la Educación Artística: talleres de música, danza, artes plásticas, y teatro; Investigación y Difusión Histórica por medio de pláticas, conferencias, exposiciones; Promoción Cultural, organizando conciertos, funciones de teatro, danza, entre varios tipos de promociones.
- **Museo de la ciudad:** Instalado en la construcción barroca que la tradición señala como Casa de la Inquisición, cuenta con tres departamentos: Arqueología, Historia y Promoción y Difusión. Presenta regularmente exposiciones temporales y/o permanentes, así como conferencias y presentación de libros.
- **Archivo histórico municipal:** Ubicada en la primera cuadra de la calle de Allende, en la zona centro, es el encargado de resguardar, clasificar y ordenar el acervo documental de la colonia y de los siglos XIX y XX, así como todos los documentos de trámite concluido emitidos por las administraciones municipales y que puedan llegar a convertirse en documentos con valor histórico. Igualmente ofrece un servicio de hemeroteca y una fototeca y biblioteca.
- **Teatros y auditorios:** Existen cuatro auditorios, el Municipal "Benito Juárez", el auditorio de la Escuela Preparatoria Oficial, el Teatro del Tecnológico de Monterrey y el auditorio del CINVESTAV Campus Guanajuato donde se realizan conferencias de carácter científico, al igual que un Ágora publica ubicada en el centro histórico, en ocasiones el Inforum ha funcionado como auditorio para eventos culturales. Rosario Guadalupe

## Instituciones culturales

- Seminario de Cultura Mexicana
- Fundación para las Ciencias, el Arte y la Cultura de Irapuato A.C.
- Fundación Irapuato A.C.
- Círculo Cultural Irapuatense
- Sociedad Mexicana de Geografía y Estadística
- Asociación de Protección Artístico y Cultural del Estado de Guanajuato
- Asociación al Servicio Social de Irapuato
- Centro Cultural Eraitzicutzio A.C.

## Deporte

### Equipos deportivos locales

Equipo	Deporte	Liga	Estadio
Club Deportivo Irapuato	Fútbol	liga de ascenso	Estadio Sergio León Chávez

### Ligas Deportivas Amateur

- **LIFA (Liga Irapuatense de Fútbol Amateur):** Es la liga de fútbol amateur más grande de la ciudad, los juegos se efectúan los domingos de 8am a 4pm. Cuenta con varias categorías: Primera Fuerza, Intermedia, Segunda Fuerza y Tercera Fuerza. Sus instalaciones se encuentran en la Avenida Lázaro Cárdenas junto a la Escuela Preparatoria de Irapuato.

### Centros de actividad deportiva

- **Estadio Sergio León Chávez:** hogar del Club Deportivo Irapuato o también conocidos como la Trinca Fresera o los Freseros del Irapuato. Fue uno de los estadios que se utilizó como sub-sede de la Copa Mundial de FIFA 1986. Tiene una capacidad máxima de 32,000 espectadores.

Actualmente se encuentra remodelado de sus interiores, aparte de ser casa de los freseros , el Sergio León Chávez llega albergar conciertos y eventos masivos.

- **Plaza de toros "Revolución":** Plaza de toros con capacidad para 8,000 espectadores, inaugurada el 20 de noviembre de 1940 en un mano a mano de los maestros Fermin Espinosa "Armillita" y Lorenzo Garza con toros de La Punta. En esta plaza han hecho el paseíllo maestros de la tauromaquia como Manuel Rodríguez "Manolete", Silverio Pérez, Francisco Rivera "Paquirri", Pablo Hermoso de Mendoza, Manuel Martínez Ancira (Manolo Martínez), David Silveti, Jorge Gutiérrez, entre otros.

- **Estadio Revolución:** Fué el hogar anterior del Club Deportivo Irapuato, debido a graves problemas estructurales fue derrumbado por representar peligro para la ciudadanía. Durante mucho tiempo sirvió como escuela de futbol del ACJM y era la sede las finales de la LIFA.
- **Unidad deportiva Mario Vázquez Raña:** Donde se ubica una alberca olímpica, áreas verdes, juegos recreativos infantiles y canchas deportivas.
- **Unidad Deportiva Sur:** Como su nombre lo indica se encuentra en el sur de la ciudad, ha sido renovada recientemente, cuenta con alberca olímpica, cancha techada de basquetbol y voleibol, cancha empastada de fútbol con pista para correr, varias canchas de fútbol de tierra y canchas de basquetbol.
- **Estadio de béisbol Revolución:**
- **Parque de Convivencia Familiar:**
- **Presa de La Purísima:**
- **Club de Golf Santa Margarita:**
- **Club de Golf Irapuato:**
- **Club Campestre de Irapuato:**
- **Club Española:**
- **Lienzo Charro Ignacio León Ornelas:**
- **Lienzo Charro Isidro Rico Sabanero:**
- **Gimnasio Municipal de Basquetbol:**

## Personajes Distinguidos

### SIGLO XVI

- Francisco Hernández **Beneficiado con las primeras tierras en Irapuato.**
- Pedro González **Beneficiado con las primeras tierras en Irapuato.**
- Jerónimo Jiralde **Beneficiado con las primeras tierras en Irapuato.**
- Vasco de Quiroga **Benefactor y primer Obispo de Michoacán.**

### SIGLO XVII

- Bartolomé Sánchez Torrado **Fundador de la villa de Salamanca.**
- Petra Calderón **Benefactora.**

### SIGLO XVIII

- Ramón Barreto de Tábora **Benefactor de Irapuato y gran promotor de la educación de la niñez.**
- Lic Mat Fernando R. Millán Villafaña **Benefactor de Irapuato.**
- Dr. Rómulo Betancourt **Obispo de Campeche.**
- Vicente Vargas Galeana **Poeta.**
- Francisco de Paula Alcántara **Benefactor.**
- Dr. Manuel Abascal **Secretario del Cura Hidalgo.**
- Don Pablo Chávez **Benefactor.**
- Don Vicente Cervantes **Impresor.**
- Gral. Gabriel Hernández Talancón **Iron Man.**
- Pbtro Diego Antonio Salvago **Promotor testamentario del Sr. Barreto.**

## SIGLO XIX

- Don Julián Gómez **Pionero del periodismo.**
- R.M. Magdalena Vargas Galeana **Fundadora de la Congregación Religiosa "Familia del Cordero Jesús".**
- Dr. Manuel del Moral. **Doctor en medicina y promotor de la fabricación de la cerámica**
- Don Eduardo M. Vargas **Historiador, Científico y Cronista de la Ciudad**
- Manuel Magallanes **Astrónomo**
- Epitacio Sánchez **Cerícola**
- José de Jesús Rico **Obispo de Sonora**
- Arcadio Ramírez "Reverte Mexicano" **Torero**
- Juana Josefa de Arollo **Benefactora**
- Joaquín Soto **Pintor y escultor**
- Mariano Guerrero **Comandante del Gral. Berriozabal**
- Capitán Luis Beltrán **Combatiente contra la invasión yanqui**
- Macedonio Gómez **Magistrado de la Suprema Corte de Justicia**
- Rafael Marañón **Acompañante de Benito Juárez**
- Juan José Miñón **Militar**
- Ignacio León Pérez **Jefe político y militar de la zona, promotor de la industria en el país**
- José María Moreno **Revolucionario**
- Pedro A. Galván **Revolucionario**
- Gabino Chávez **Escritos multidisciplinario**
- Bernardino Guerrero **Músico**
- María Luisa Godoy **Poetisa**
- Ma. Del Carmen Alcocer Godoy **Poetisa**
- Nicolás Tejada **Introducido de la fresa en la localidad**
- Antonio de Retana **Introducido de bulbos de nardos**
- Catarino B: Aranda **Agricultor**
- Manuel José Almanza **Benefactor**
- Mariano J. García **Historiador**
- Vicente Vega **Dramaturgo**
- Crnl. José María Esquivel **Partidista del movimiento independentista**
- Joaquín Luna **Militó con Santos Degollado**
- Crecencio Rivera Soria **Orador Sagrado**
- David Peñaflor Gutiérrez **Constituyente de 1917**
- Ignacio de la Canal **Orador**
- Daniel Cabello Barocio **Comunicador**
- Obispo Rafael Reyes **Historiador**
- Guadalupe Chávez **Benefactora**
- Pbro. Juan Nepomuceno García **Fundador de los barrios decembrinos**
- Gregorio Araiza **Protonotario Apostólico**
- Antonio Ma. Viscaíno **Gobernador de Tlaxcala**








## SIGLO XX

- Ing. Eleazar Navarro Navarro **Investigador Forense Pionero de la Criminalística Científica**

## Alcaldes

- 1950-1951  Antonio Ramírez Maldonado
- 1952-1954  Florentino Oliva
- 1955-1957  Jesús Cervantes Reynoso
- 1958-1960  Everardo Hernández
- 1961-1963  Guillermo Albo Vivanco
- 1964-1966  José Tomé Pechir
- 1967-1969  Ramón Hernández Granados
- 1970-1972  Fernando Díaz Durán
- 1973  Max Alfredo Kirchbach Fajardo
- 1974-1976  Roberto Sánchez Dávalos
- 1977-1979  José Luis Estrada Delgadillo
- 1980-1982  Vicente López Díaz
- 1983-1985  Sebastian Martínez Castro
- 1986  Max Alfredo Kirchbach Fajardo
- 1987-1988  Ernesto Alfaro Arredondo
- 1989  Juan Solórzano Zavala
- 1990-1992  Humberto Meza Galván
- 1992-1994  Marco Contreas Santoscoy
- 1995-1997  José Aben Amar González
- 1997  Gerardo Padilla Navarro
- 1997-2000  Salvador Pérez Godinez
- 2000-2003  Ricardo Ortiz Gutiérrez
- 2003-2006  Luis Vargas Gutiérrez
- 2006-2009  Mario Turrent Antón
- 2009-a la fecha  Jorge Estrada Palero

## Ciudades Hermanas

-  Green Bay, Wisconsin, Estados Unidos
-  McAllen, Texas, Estados Unidos
-  Houston, Texas, Estados Unidos
-  Laredo, Texas, Estados Unidos
-  Marianao, Cuba
-  Murcia, España
-  Aguascalientes, México